


Commune de

BANNES

PLAN D'OCCUPATION DES SOLS

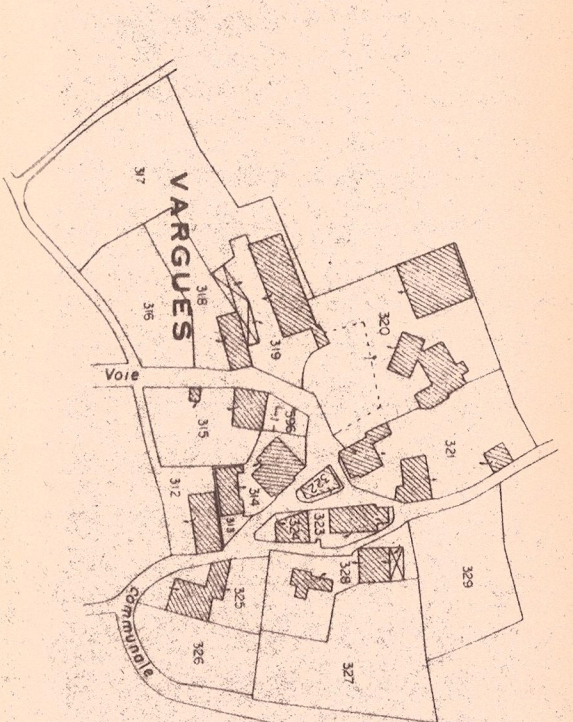
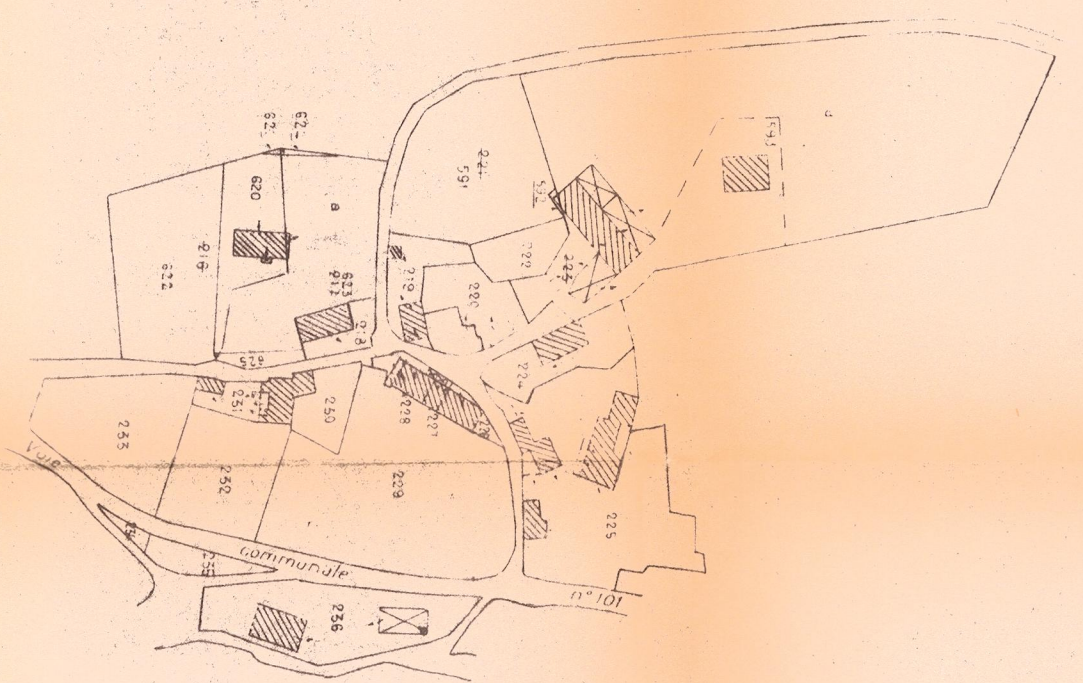
Vu pour être annexé à la délibération
du Conseil Municipal
en date du 13 SEPT 1988
approuvée par le Maire
M. GUYOT

Schéma du réseau d'eau potable



DIRECTION DÉPARTEMENTALE DE L'ÉQUIPEMENT DU LOT
Groupe d'études et de planification
Dimension: A. HORTILATY

5



46 BANNES

ECHELLE 1/5000
Détails au 1/2000